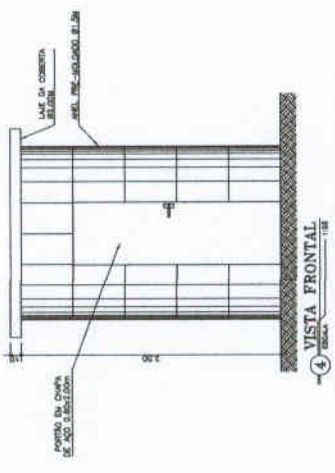
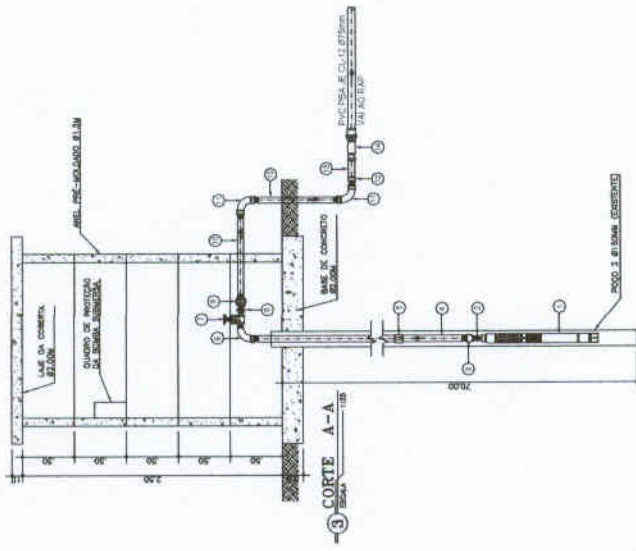
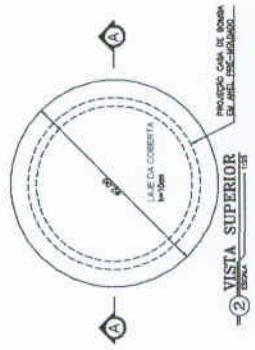
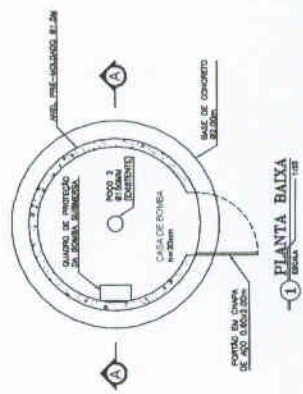

11.0 PLANTAS



RELACÃO DE MATERIAIS

ITEM	DESCRIÇÃO	QUANT.	UNID.	VALOR
01	Mano de obra	1	1,00	
02	Armação em aço	1	1,00	
03	Forma de madeira	1	1,00	
04	Forma de concreto	1	1,00	
05	Forma de aço	1	1,00	
06	Forma de madeira	1	1,00	
07	Forma de concreto	1	1,00	
08	Forma de aço	1	1,00	
09	Forma de madeira	1	1,00	
10	Forma de concreto	1	1,00	
11	Forma de aço	1	1,00	
12	Forma de madeira	1	1,00	
13	Forma de concreto	1	1,00	
14	Forma de aço	1	1,00	

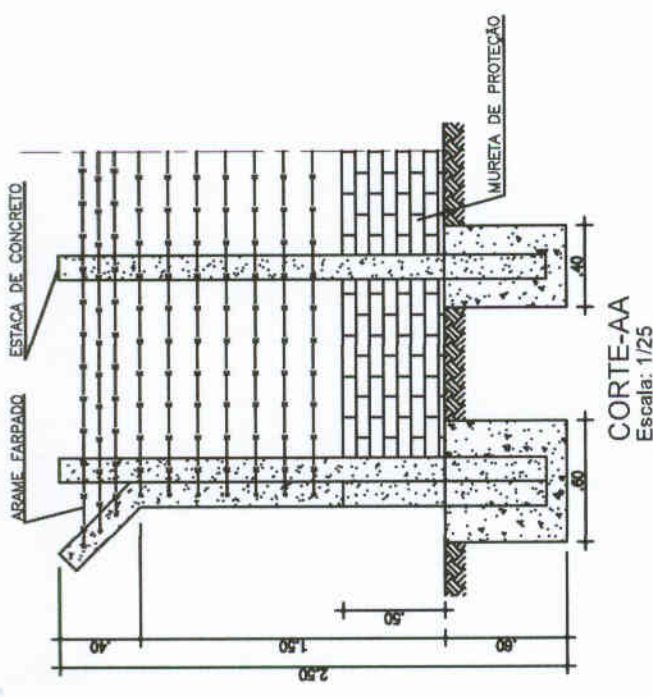


Diogo Fernando Lima
ENGENHEIRO CIVIL
CREA 53373

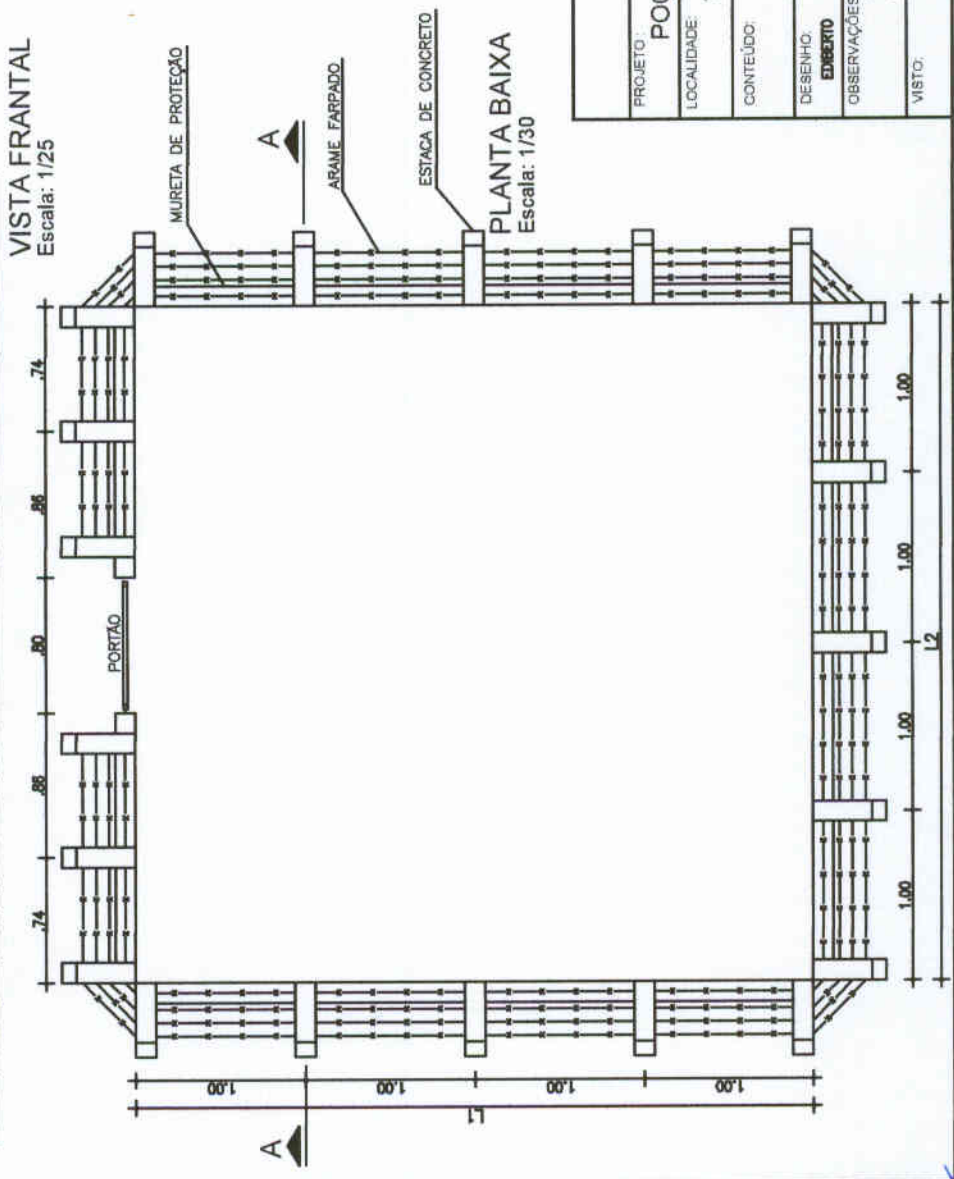
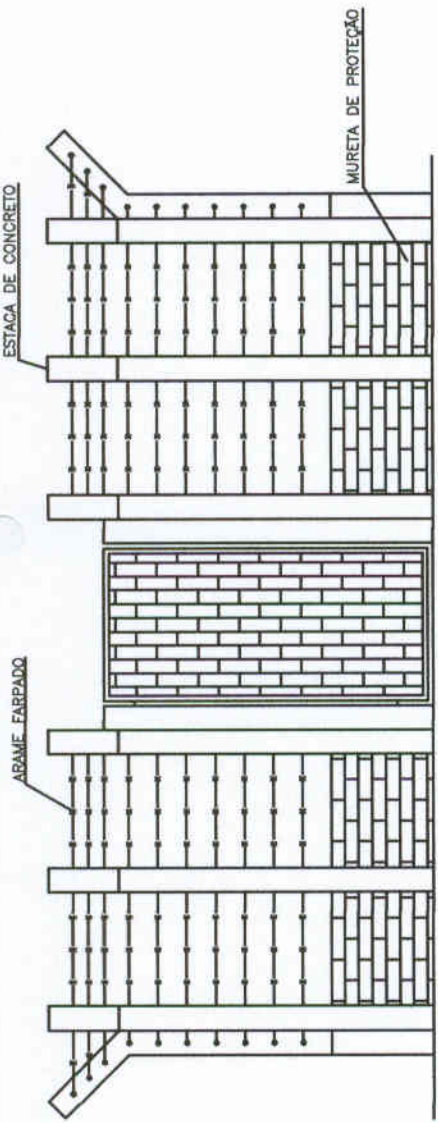
PREFEITURA MUNICIPAL DE ITAHEMA
COMISSÃO PERMANENTE DE LICITAÇÃO

PROJETO: POÇO PROFUNDO PI ABASTECIMENTO D'ÁGUA EM ZONA RURAL
LOCALIDADE: 17 LOCALIDADES
COMISSÃO PERMANENTE DE LICITAÇÃO
OBJETO: CAPTAÇÃO EM POÇO TUBULAR PROFUNDO EM
CASA DE PROTEÇÃO EM ANEL DE CONCRETO PRECISADO 8,20m
PLANTA, CORTE E VISTA

EMPRESA: []
DATA: 01/02/2023
VALOR: []
Nº: []



Diogo Ferrando Lima
Diogo Ferrando Lima
 ENGENHEIRO CIVIL
 CREA 56873



PREFEITURA MUNICIPAL DE ITAREMA	
PROJETO: POÇO PROFUNDO P/ ABASTECIMENTO D'ÁGUA EM ZONA RURAL	MUNICÍPIO: ITAREMA -CE
LOCALIDADE: 17 LOCALIDADES	FRANCHA:
CONTEÚDO: CERCA DE PROTEÇÃO PLANTA BAIXA, VISTA FRONTAL E CORTE AA	DATA: AGOSTO / 2020
DESENHO: ENBERTO	ESCALA: INDICADA
OBSERVAÇÕES:	PRANCHAS: 02/02
VISTO:	

Poço

Escreva uma descrição para seu mapa.

Legenda

 Buriti de Baixo

 Poço - Buriti de Baixo

Google Earth

Imagem © 2020 Maxar Technologies

© 2020 Google



200 m

Poço e REL

Escreva uma descrição para seu mapa.

Legenda

 Palmeiras

 Poço e REL - Palmeiras



100 m

Google Earth

© 2020 Google
Image © 2020 CNES / Airbus

8/30

Poço e REL

Escreva uma descrição para seu mapa.

Legenda

 Pau Darco

Poço e REL - Pau Darco

Google Earth

Image © 2020 Maxar Technologies
© 2020 Google



100 m

533

84

Poço

Escreva uma descrição para seu mapa.

Legenda

 Reta

 Poço - Reta

Google Earth

© 2020 Google

Imagem © 2020 CNES / Airbus



100 m

85

Poço

Escreva uma descrição para seu mapa.

Legenda

 São José

Poço - São José

Google Earth

Image © 2020 Maxar Technologies
© 2020 Google



200 m



Poço

Escreva uma descrição para seu mapa.

Legenda

 Córrego da Volta

 Poço - Córrego da Volta

Google Earth

Imagem © 2020 Maxar Technologies

© 2020 Google

Imagem © 2020 CNES / Airbus



100 m

Poço

Escreva uma descrição para seu mapa.

Legenda

 Capim Açu

 Poço - Capim Açu

Google Earth

Image © 2020 Maxar Technologies
© 2020 Google




100 m

Poço

Escreva uma descrição para seu mapa.

Legenda

 Olhos D'água

 Poço - Olhos D'água

Google Earth

Imagem © 2020 Maxar Technologies

© 2020 Google



100 m

Poço

Escreva uma descrição para seu mapa.

Legenda

 Morro da Sinhá


Poço - Morro da Sinhá



Poço

Escreva uma descrição para seu mapa.

Legenda

 Córrego do Meio

Poço - Córrego do Meio




18

Poço

Escreva uma descrição para seu mapa.

Legenda

 Córrego do Serrrote

 Poço - Córrego do Serrrote



100 m

22

Poço e REL

Escreva uma descrição para seu mapa.

Legenda

 Guabiraba

 Poço e REL - Guabiraba

Google Earth

Image © 2020 Maxar Technologies
© 2020 Google




100 m



Poço

Escreva uma descrição para seu mapa.

Legenda

 Guabiraba

Google Earth

Imagens © 2020 Maxar Technologies

© 2020 Google

Poço - Guabiraba

100 m



Poço

Escreva uma descrição para seu mapa.

Legenda

 Córrego Novo

 Poço Córrego Novo

Google Earth

Imagem © 2020 Maxar Technologies
© 2020 Google



100 m

95

Poço

Escreva uma descrição para seu mapa.

Legenda

 Camboa da Lama

 Poço 1 - Camboa da Lama

 Poço 2 - Camboa da Lama

Google Earth

Imagem © 2020 Maxar Technologies



80 m

Poço e REL

Escreva uma descrição para seu mapa.

Legenda

Riacho

Poço e REL - Riacho

Google Earth

Imagem © 2020 Maxar Technologies
© 2020 Google



Poço e REL

Escreva uma descrição para seu mapa.

Legenda

 São Vicente

 Poço e REL - São Vicente

Google Earth

© 2020 Google
Imagens © 2020 CNES / Airbus



100 m

Poço e REL

Escreva uma descrição para seu mapa.

Legenda

📍 Porto dos Barcos

📍 Poço e REL - Porto dos Barcos



200 m

Google Earth

© 2020 Google
Image © 2020 CNES / Airbus



Anotação de Responsabilidade Técnica - ART
Lei nº 6.496, de 7 de dezembro de 1977

CREA-CE

ART OBRA / SERVIÇO **439**
Nº CE20200681980 **439**



Conselho Regional de Engenharia e Agronomia do Ceará

INICIAL

1. Responsável Técnico

DIEGO FERNANDO LIMA SILVA

Título profissional: ENGENHEIRO CIVIL, PÓS-GRAD. EM INFRAESTRUTURA DE TRANSPORTES E RODOVIAS, PÓS-GRADUAÇÃO EM PLANEJAMENTO E GESTÃO DE OBRAS CIVIS RNP: 0614464544
Registro: 56373CE

2. Dados do Contrato

Contratante: PREFEITURA MUNICIPAL DE ITAREMA CPF/CNPJ: 07.663.941/0001-54
RUA PRAÇA NOSSA SENHORA DE FÁTIMA Nº: 48
Complemento: Bairro: CENTRO
Cidade: ITAREMA UF: CE CEP: 62590000

Contrato: Não especificado Celebrado em: 10/06/2020
Valor: R\$ 4.000,00 Tipo de contratante: Pessoa Jurídica de Direito Privado
Ação Institucional: NENHUMA - NÃO OPTANTE

3. Dados da Obra/Serviço

RUA PRAÇA NOSSA SENHORA DE FÁTIMA Nº: S/N
Complemento: 18 LOCALIDADES CONFORME PROJETO Bairro: CENTRO
Cidade: ITAREMA UF: CE CEP: 62590000
Data de Início: 10/06/2020 Previsão de término: 10/06/2022 Coordenadas Geográficas: -2.920793, -39.915374
Finalidade: Infraestrutura Código: Não Especificado
Proprietário: PREFEITURA MUNICIPAL DE ITAREMA CPF/CNPJ: 07.663.941/0001-54

4. Atividade Técnica

	Quantidade	Unidade
15 - Elaboração		
80 - Projeto > SANEAMENTO AMBIENTAL > SISTEMA DE ABASTECIMENTO DE ÁGUA > DE SISTEMA DE ABASTECIMENTO DE ÁGUA > #6.1.3.6 - TANQUES OU RESERVATÓRIOS DE ÁGUA	1,00	un
69 - Mensuração > SANEAMENTO AMBIENTAL > SISTEMA DE ABASTECIMENTO DE ÁGUA > DE SISTEMA DE ABASTECIMENTO DE ÁGUA > #6.1.3.6 - TANQUES OU RESERVATÓRIOS DE ÁGUA	1,00	un
19 - Fiscalização		
60 - Fiscalização de obra > SANEAMENTO AMBIENTAL > SISTEMA DE ABASTECIMENTO DE ÁGUA > DE SISTEMA DE ABASTECIMENTO DE ÁGUA > #6.1.3.6 - TANQUES OU RESERVATÓRIOS DE ÁGUA	1,00	un/h

Após a conclusão das atividades técnicas o profissional deverá proceder a baixa desta ART

5. Observações

ART DE PROJETO, ORÇAMENTO E FISCALIZAÇÃO DO SISTEMA DE ABASTECIMENTO DE ÁGUA EM ZONA RURAL, CONSTRUÇÃO DE 20 POÇOS PROFUNDOS COM PROFUNDIDADE DE 70,00 m DN 150mm na LOCALIDADE ITAREMA/CE.

6. Declarações

- Declaro que estou cumprindo as regras de acessibilidade previstas nas normas técnicas da ABNT, na legislação específica e no decreto n. 5296/2004.

7. Entidade de Classe

NENHUMA - NÃO OPTANTE

8. Assinaturas

Declaro serem verdadeiras as informações acima

Itarema, 14 de Setembro de 2020

Local

data

DIEGO FERNANDO LIMA SILVA - CPF: 022.224.053-94

PREFEITURA MUNICIPAL DE ITAREMA - CNPJ: 07.663.941/0001-54

9. Informações

* A ART é válida somente quando quitada, mediante apresentação do comprovante do pagamento ou conferência no site do Crea.

10. Valor

Valor da ART: R\$ 88,78 Registrada em: 11/09/2020 Valor pago: R\$ 88,78 Nosso Número: 8214234039

A autenticidade desta ART pode ser verificada em: <https://crea-ce.sitac.com.br/publico/>, com a chave: b590z
Impresso em: 14/09/2020 às 08:25:03 por: ip: 177.21.116.58

www.creace.org.br
Tel: (85) 3453-5800

faleconosco@creace.org.br
Fax: (85) 3453-5804

CREA-CE
Conselho Regional de Engenharia e Agronomia do Ceará



100